







Situasjonskart

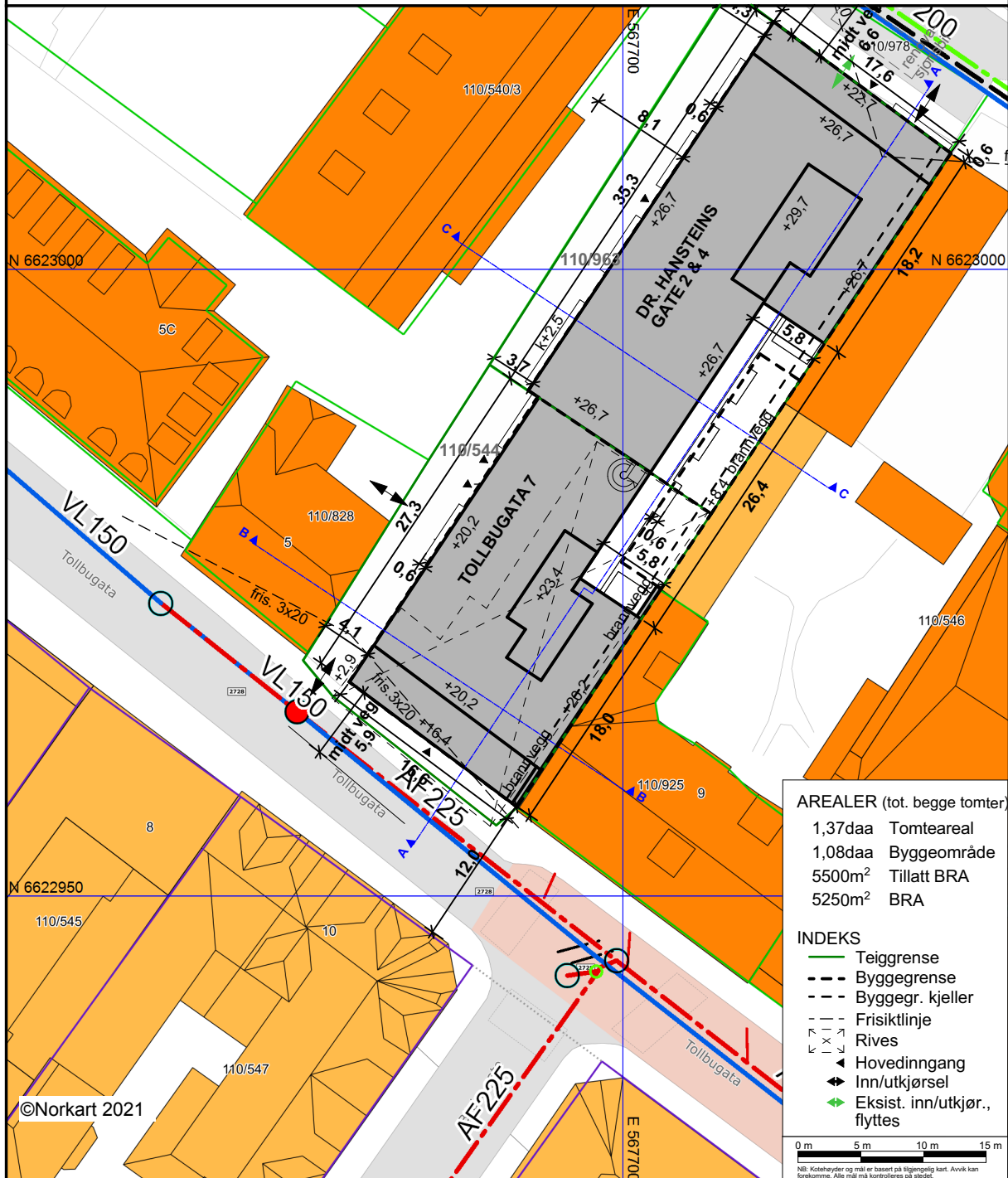
Eiendom: 110/544
Adresse: Tollbugata 7
Dato: 19.01.2021
Målestokk: 1:500



UTM-32

Drammen kommune

- | | | | |
|---------------------------------------------------------------------------------------------------------------------------|----------------------------------------------------------------------------------------------------------------------------|----------------------------------------------------------------------------------------------------------|----------------------------------------------------------------------------------------------------------|
|  Eiendomsgr. nøyaktig <= 10 cm |  Eiendomsgr. mindre nøyaktig >200<=500 cm |  Eiendomsgr. omtvistet |  Hjelpelinje vannkant |
| Eiendomsgr. middels nøyaktig >10<=30 cm | Eiendomsgr. lite nøyaktig >=500 cm | Hjelpelinje veikant | Hjelpelinje fiktiv |
| Eiendomsgr. mindre nøyaktig >30<=200 cm | Eiendomsgr. uvisst nøyaktighet | Hjelpelinje punktflate | |



Det tas forbehold om at det kan forekomme feil, mangler eller avvik i kartet. Spesielt gjelder dette usikre eiendomsgrenser.

Tiltakshaver:
Tollbugata 7 AS v/ Vestaksen
Eiendom AS
Erik Børresens Allé 7
3015 Drammen
VESTAKSEN EIENDOM

Prosjektadresse:
**Dr. Hansteins gate 2/4
og Tollbugata 7
3044 Drammen**

Gnr: 110 Bnr: 544. 963

Tegning:	Situasjonsplan tiltak Tollbugata 7
Prosjekt:	Leilighetsbygg med næringssokkel

Projektnr.	4170
Fase.	

Dato opprettet	28.04.2021
Sign.	KJG

Tegningsnr.	A.00.K0.002
Kontroll:	KHV

Ansvarlig prosjekterende:

alliance
architecture
studio

Akersbakken 12
0172 Oslo
www.allark.no
t: 22 36 40 44